













Plan de Composition

## "Lotissement Le Grand Jardin"

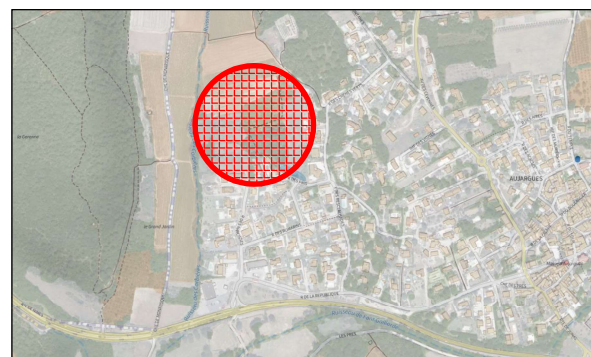
### LÉGENDE

-  Borne
-  Spit, marque de peinture
-  Regard Eaux Usées
-   Mur Technique
-  Rang d'Agglo / Bordure
-  Emplacement de stationnement, non clos ouvert sur la voirie
-  Noüe
-  Limite de zone constructible des constructions annexes H.=5.00m maximum au faîtage
-  Limite de zone constructible de la construction principale H.=8.00m maximum au faîtage

### NOTA

-  La direction du Nord est indicative
-  Les superficies ne deviendront définitives qu'après bornage des lots

DÉPARTEMENT DU GARD  
**COMMUNE D'AUJARGUES**  
 Lieudit "Font de l'Aube et le Grand Jardin"



Plan de Situation

## "Lotissement Le Grand Jardin"

**Plan de Vente du lot 31**  
**Échelle : 1/250**

Références cadastrales :

Section : B

Superficie réelle : 446m<sup>2</sup>

Parcelle :

**PROVISOIRE**



Réf : 13557

Date : 24/07/2023  
 (date d'édition du tirage)



Dressé par :

Antoine VACHER  
 Géomètre Expert DPLG

250 chemin de Campagne  
 30250 SOMMIÈRES

Tél : 04 66 80 05 37  
 vacher.gemetre@gmail.com

